



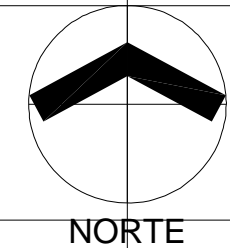
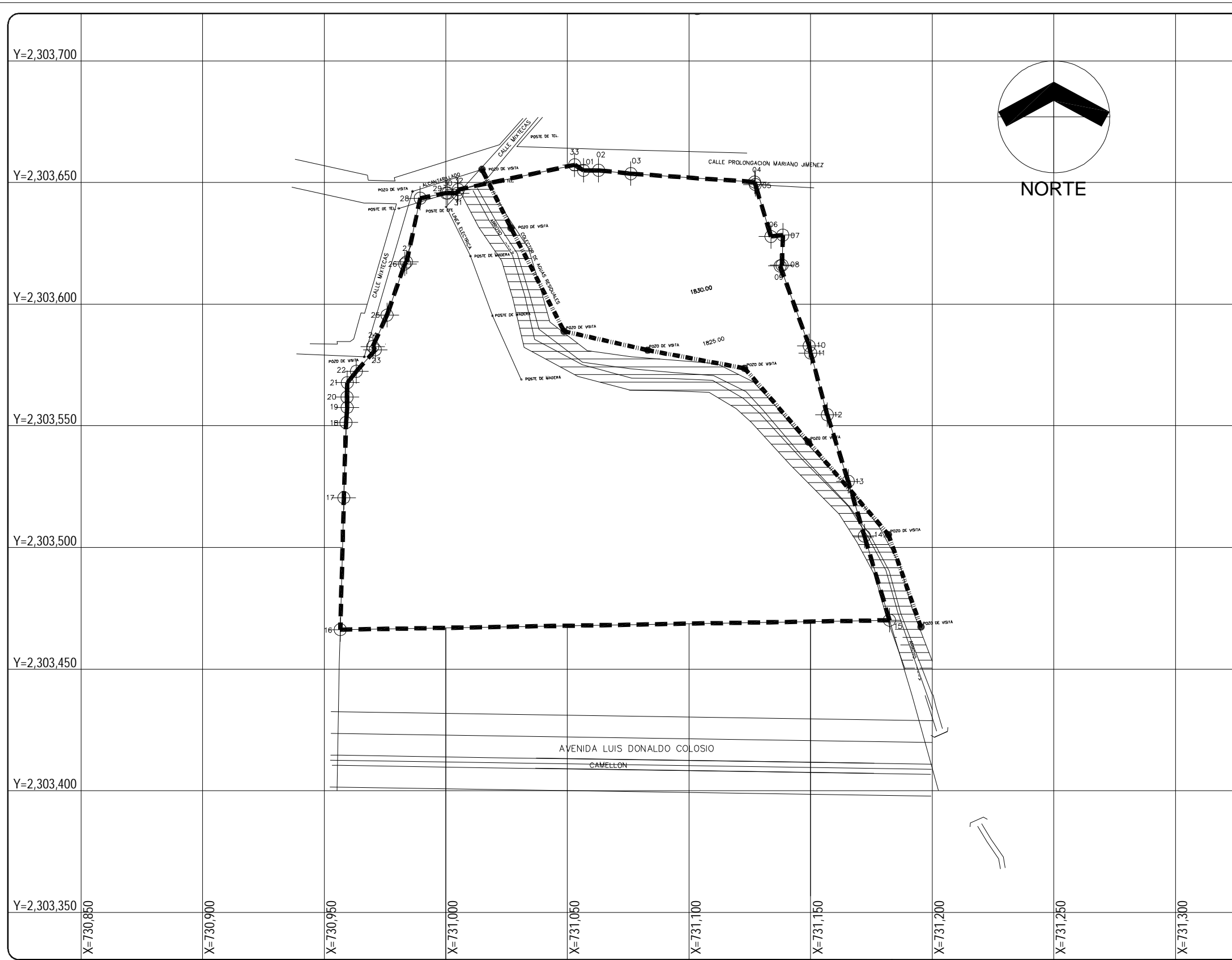
Gaceta Municipal
Tepatitlán de Morelos, Jal.

07-09

UN GOBIERNO HONESTO, TRANSPARENTE Y DE CARA AL PUEBLO

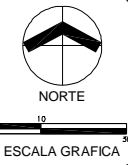


Anexo 2



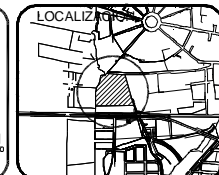
NORTE

PLAN PARCIAL DE URBANIZACION CANTABRIA



NORTE

ESCALA GRAFICA



SIMBOLOGIA:

- LIMITE DEL ÁREA DE APLICACIÓN (34,439.25 m²)
- ARROYO "LA GLORIA"
- ÁREA DE SERVIDUMBRE
- COLECTOR MUNICIPAL
- LÍNEA ELÉCTRICA
- LÍNEA TELEFÓNICA
- POZO DE VISITA

FRACCIONAMIENTO CANTABRIA

PROPIETARIOS
JOSE MARIA MACIAS VIZCARRA Y FAM. FRANCO

LOCALIDAD	MUNICIPIO	ESTADO
TEPATITLÁN	TEPATITLÁN DE MORELOS	JALISCO

PLANO	CLAVE
SINTESIS DE FACTORES ARTIFICIALES	D-2

PROYECTO:	ESCALA:
CONSTRUCTORA ACANTU S.A. DE C.V.	1 : 1500
PERITO:	FECHA:
ING. RAFAEL GONZALEZ GONZALEZ	NOV/2006
DIBUJO:	
EFE	