



Tepatitlán

de Morelos
GOBIERNO MUNICIPAL

COMISIÓN:	PLANEACIÓN, DESARROLLO URBANO Y OBRA PÚBLICA			NÚMERO DE SESIÓN:	18	
PRESIDENTE:	C. LUIS ARTURO CASILLAS PEÑA ✓			LUGAR:	SALA DE REGIDORES	
SECRETARIO:	<i>C. Rigoberto González Gutiérrez</i>			FECHA:	23 /julio/ 2019	
INTEGRANTES:				ASISTENTES:		
				A	F	J
1.	C. MIRIAM GUADALUPE GONZÁLEZ GONZÁLEZ					✓
2.	C. GUSTAVO DE JESÚS NAVARRO GONZÁLEZ			✓		
3.	C. NORMA DEL CARMEN OROZCO GONZÁLEZ					✓
4.	C. VÍCTOR SAMUEL DE LA TORRE HERNÁNDEZ			✓		✓
5.	C. RIGOBERTO GONZÁLEZ GUTIÉRREZ			✓		✓
6.	C. MARÍA DEL CARMEN GALLEGOS DE LA MORA			✓		
7.	C. MARÍA CONCEPCIÓN FRANCO LUCIO					✓
8.	C. JOSÉ ANTONIO BECERRA GONZÁLEZ			✓		
HORA DE INICIO:	13:34	HORA DE TERMINO:	14:16	QUÓRUM:	6/9	
INVITADOS:			CARGO:			
1.-						
2.-						
Orden del Día:	I.- Registro de asistencia y declaración de quórum.					
	II.- Propuesta del orden del día y en su caso aprobación.					
	<p>III.- Oficio suscrito por el Arq. Eduardo Alfredo Hernández Castellanos, Jefe de Ordenamiento Territorial y Urbano, donde hace del conocimiento de la Comisión de Planeación, Desarrollo Urbano y Obra Pública, la petición realizada por el C. Fernando Banda Rodríguez, propietario, en la que solicita autorización para la constitución de Régimen de Condominio Horizontal, en el predio ubicado por la calle Viveros #840 de esta ciudad, el cual consta de una superficie total de 1,401.73 m2, con 6 unidades privativas (lotes) en una superficie de 928.78 m2 y un área común de 472.96 m2 (vialidad y estacionamiento).</p>					
	<p>IV.- Oficio suscrito por el Jefe de Ordenamiento Territorial y Urbano, donde hace del conocimiento de la Comisión de Planeación, Desarrollo Urbano y Obra Pública, la petición por parte del C. Ricardo Martín Franco, propietario del desarrollo habitacional denominado "El Molino", donde solicita autorización para escriturar a favor del Municipio de Tepatitlán de Morelos, Jalisco, siendo un área de cesión para destinos con una superficie de 674.37 m2 y un área de cesión para vialidades con superficie de 969.65 m2.</p>					

Hidalgo 45 Col. Centro, C.P. 47600
Tepatitlán de Morelos, Jal.
Tel: (378) 788 8700

www.tepatitlan.gob.mx



Tepatitlán

de Morelos

GOBIERNO MUNICIPAL

V.- Dictamen emitido por parte del Arq. Eduardo Alfredo Hernández Castellanos, Jefe de Ordenamiento Territorial y Urbano, con respecto a la petición realizada por el **C. Mario Navarro Padilla**, Representante Legal de Proyección Adobes, S.A. de C.V., en la que solicita autorización para entregar al Municipio de Tepatitlán de Morelos, Jalisco, las obras de urbanización del desarrollo comercial y de servicios de nivel regional denominado **"Centro Logístico", Etapa 3**, ubicado por la calle Dr. José de Jesús González Martín y la Av. Bosque de Chapultepec, al suroeste de esta ciudad de Tepatitlán de Morelos, Jalisco.

VI.- Informe por parte del Jefe de Ordenamiento Territorial y Urbano sobre la situación que guardan las áreas de cesión para destinos del fraccionamiento **"Jardines del Valle"** ubicado al suroeste de esta ciudad de Tepatitlán de Morelos, Jalisco.

VII.- Puntos Varios.

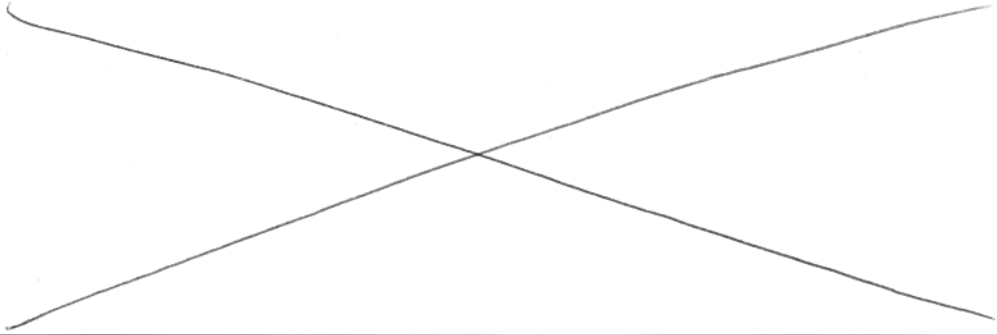

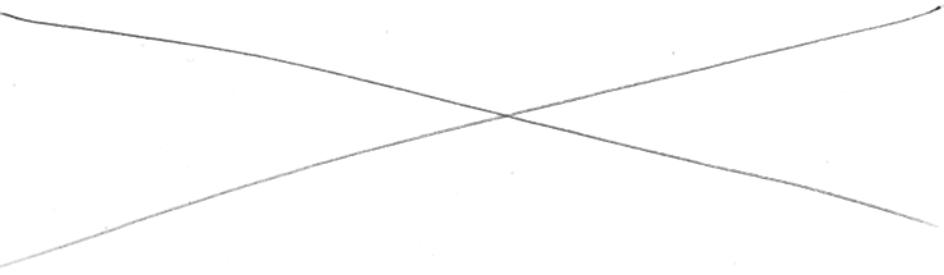
VIII.- Clausura.






DICTÁMENES:


VOTACIÓN		
F	C	A

<p>III. SE AUTORIZA EL PUNTO TAL COMO SE ENCUENTRA EN EL ORDEN DEL DÍA.</p> 	6	0	0
<p>IV. SE AUTORIZA LA PETICIÓN POR PARTE DEL C. RICARDO MARCO FRAJCO, PROPIETARIO DEL DESARROLLO HABITACIONAL RECONOMIZADO "EL MOLINO", QUE SOLICITA AUTORIZACIÓN PARA ESCRITURAR A FAVOR DEL MUNICIPIO DE TEPATITLÁN DE MORELOS, JALISCO, SIENDO UN ÁREA DE CESIÓN PARA DESTINOS CON UNA SUPERFICIE DE 674.37 M² Y UN ÁREA DE CESIÓN PARA VIVIENDAS CON SUPERFICIE DE 964.65 M² CON LA SALVEDAD DE REVISAR LA NOMENCLATURA DEL LUGAR.</p> 	6	0	0
<p>V. SE AUTORIZA EL PUNTO TAL COMO SE ENCUENTRA EN EL ORDEN DEL DÍA.</p> 	6	0	0





ACUERDOS:



PUNTOS VARIOS:

VI: 1º SE PRESENTÓ EL ARO. ALBERTO MARTÍN PARA ~~PRESENTAR EL TÍTULO~~ HABLAR DEL PROYECTO "PAJFOS DE LOS VIVEROS".