



DE FECHA 22 DE JUNIO DEL 2017.

COMISIÓN: Tepatitlán <small>Gobierno Municipal</small>		DESARROLLO URBANO Y OBRAS PÚBLICAS.		NUMERO DE SESIÓN:	57
PRESIDENTE:		C. GUSTAVO DE JESÚS NAVARRO GONZÁLEZ. ✓		LUGAR:	SALA DE REGIDORES.
SECRETARIO:		C. SUSANA JAIME MERCADO.		FECHA:	29 DE JUNIO DEL 2017
MIEMBROS:				ASISTENTES:	
				A	F
1.-	C. ROSA ADRIANA REYNOSO VALERA.			✓	
2.-	C. ARACELI PRECIADO PRADO.			✓	
3.-	C. FRANCISCO JAVIER HERNÁNDEZ HERNÁNDEZ.				✓
4.-	C. NORBERTO VENEGAS ÑIGUEZ.			✓	✓
5.-	C. ENRIQUE ALEJANDRO GONZÁLEZ ÁLVAREZ.			✓	
6.-	C. SUSANA JAIME MERCADO.			✓	
HORA DE INICIO:	13:06	HORA DE TERMINO:	15:00 Hrs	QUÓRUM:	5/7
INVITADOS:			CARGO:		
1.-	MTEO. SALVADOR PEÑA		SINDICO MAJAL		
2.-					
ORDEN DEL DÍA	I.- Lista de asistencia y verificación de quórum.				
	II.- Aprobación del orden del día.				
	III.- Bienvenida a los asistentes.				
	<p>IV.- Solicitud del C. Juan Manuel Sepúlveda González, donde pide se modifique el Acuerdo de Ayuntamiento 802-2012/2015, donde se autorizó la escrituración a favor del H. Ayuntamiento de un predio con superficie de 202.21 m2 como Área de Cesión en la 2da sección del Fraccionamiento Turístico Campestre "Agua Caliente", debiendo ser: Se autoriza la escrituración a favor del Municipio de Tepatitlán de Morelos, Jalisco, de un predio con superficie de 203.357 m2 como Área de Cesión IN-1 para infraestructura/Pozo de Agua Potable, encontrada en la calle Agua Azul del Fraccionamiento Turístico Campestre "Agua Caliente", ubicado al oriente de esta Localidad.</p>				
	<p>V.- Escrito del C. Mario Navarro Padilla, donde pide el cambio de uso de suelo del predio denominado "PLAN DE ADOBES", ubicado en el sur de esta ciudad, junto al fraccionamiento Cuatro Caminos, frente a la Coca Cola. Hoy en día el uso de suelo que plantea el Plan de Desarrollo Urbano del Municipio para este predio es "ESPACIOS VERDES", solicitando un acuerdo para modificarlo y que quede como MIXTO DISTRITAL.</p>				
	<p>VI.- Escrito del C. Mario Navarro Padilla, donde pide el cambio de uso de suelo del predio denominado "PLAN DE ADOBES", ubicado en el sur de esta ciudad. Hoy en día el uso de suelo que plantea el Plan de Desarrollo Urbano del Municipio para este predio es "H4 Y ESPACIOS VERDES", solicitando un acuerdo para modificarlo y que quede como COMERCIO Y SERVICIOS DISTRITALES.</p>				
	<p>VII.- Análisis y revisión del oficio suscrito por los CC. Francisco Javier Alcalá Amezcua, y Jaime Alcalá Amezcua, ambos representantes de la familia Alcalá Amezcua, en relación al fraccionamiento "El Mesón de Jalisco".</p>				
	<p>VIII.- Escrito del Arq. Eduardo Alfredo Hernández Castellanos, Jefe de Planeación y Desarrollo Urbano Municipal, donde hace del conocimiento de la Comisión de Desarrollo Urbano y Obras Públicas, la solicitud de la C. Beatriz Aguirre Navarro, propietaria del predio denominado "La Arena", ubicado por el Boulevard Lic. Anacleto Sur, al suroeste de esta ciudad, en la que solicita autorización para escriturar a favor del Municipio de Tepatitlán de Morelos, Jalisco, una superficie de 1,680.56 m2 como área de de cesión para destinos y una superficie de 889.55 m2 como área de vialidades.</p>				
	XI.- Varios.				
	X.- Clausura				


Palacio Municipal
 Av. Hidalgo #45,
 Col. Centro, C. P. 47600
 378 78 88700
 presidencia@tepatitlan.gob.mx
 www.tepatitlan.gob.mx



Tepetitlán
Gobierno Municipal

DICTÁMENES


VOTACIÓN		
F	C	A

<p><u>IV</u>: Se autoriza modificar acuerdo de Ayuntamiento para no quedar como sigue: Se autoriza escriturar en favor del Municipio una superficie de 203.357 m² como area de cesión IN-1 para Infraestructura para pozos en la Calle Agua Azul del Fraccionamiento "Agua Caliente".</p>				
<p><u>V</u> y <u>VI</u> En ambos esta contemplado en el Próximo Plan de Desarrollo Urbano.</p>				
<p><u>VII</u> - Se revisó la petición de los hermanos Alcalá Amezcua en relación al Fraccionamiento "El Mesón de Jalisco"</p>				
<p><u>VIII</u> - Se autoriza escriturar en favor del Municipio dos áreas correspondientes al Predio "La Arena"</p>				
<p>Una de 1680.86 m² como area de cesión para destinos y otra de 889.55 m² como area de vialidades.</p>				

Palacio Municipal

Av. Hidalgo #45,
Col. Centro, C. P. 47600
378 78 88700

presidencia@tepatitlan.gob.mx
www.tepatitlan.gob.mx








Tepatitlán
Gobierno Municipal

**LECTURAS
DICTÁMENES**

VOTACIÓN		
F	C	A

<p>Varios!</p> <p>Se autoriza a la Dirección de Obras Públicas para la contratación de la Obra y Ejecución de las siguientes obras: Proyecto para la realización de Obras con Recursos del Fondo de Desarrollo Regional (FONDEREG) 2017: proyectos ya autorizados en sesión de Ayuntamiento.</p>			
<p>Acuerdo 701-2015/2018 y del FOCCO 2017 mediante acuerdo 641-2015/2018.</p>  			
			



Tepatitlán
Gobierno Municipal

OBSERVACIONES / ASUNTOS VARIOS

A large, empty rectangular box with a thin black border, intended for handwritten observations or various matters. A large, loopy scribble is present in the upper right portion of the box.

Palacio Municipal
Av. Hidalgo #45,
Col. Centro, C. P. 47600
378 78 88700
presidencia@tepatitlan.gob.mx
www.tepatitlan.gob.mx