

## EDICTO:

### H. AYUNTAMIENTO CONSTITUCIONAL DE TEPATITLÁN DE MORELOS, JALISCO

**EXPEDIENTE:** 44/2012-2015.

**PROMOVENTE:** MARÍA TERESA CASILLAS TORRES.

**FRACCIONAMIENTO:** "LAS COLONIAS", PROPIEDAD PARTICULAR".

Tepatitlán de Morelos, Jalisco, a los 10 días del mes de Agosto de 2015, se **AUTORIZA EL INICIO DE LOS TRÁMITES DE REGULARIZACIÓN DEL FRACCIONAMIENTO DENOMINADO "LAS COLONIAS", PROPIEDAD PARTICULAR**, sobre el **ASENTAMIENTO HUMANO** que se describe a continuación:

**Ubicación del predio:** Municipio de Tepatitlán de Morelos.

**Superficie:** 151.75 metros cuadrados.

Con las siguientes medidas y linderos de conformidad a lo señalado en el plano:

**NORTE:** 24.57 M2 CON SALVADOR PONCE ARIAS.

**SUR:** 23.47 M2 CON MARÍA DEL SOCORRO CASILLAS TORRES.

**ESTE:** 6.33 M2 CON CALLE MIXTECAS.


**OESTE:** 6.36 M2 CON CATARINO GONZÁLEZ VELAZQUEZ.

**ANTECEDENTES REGISTRALES:** Al predio le corresponde la cuenta predial R0005355 con una superficie de 00-28-00 HAS.

Lo anterior con fundamento en lo dispuesto por el artículo 19 de la Ley para la Regularización y Titulación de Predios Urbanos en el Estado de Jalisco.

Así se acordó y firma el Secretario General del H. Ayuntamiento de Tepatitlán de Morelos, Jalisco, el día 10 de Agosto de 2015.

Para su publicación por tres días consecutivos en los estrados de la Presidencia Municipal localizada en Hidalgo # 45, zona centro de esta ciudad y por única ocasión en la Gaceta Municipal.



\_\_\_\_\_  
**LIC. GUSTAVO DE LA TORRE DE LOZA.**  
SECRETARIO TÉCNICO DE LA  
COMISIÓN MUNICIPAL DE REGULARIZACIÓN

**EDICTO:**

**H. AYUNTAMIENTO CONSTITUCIONAL DE TEPATITLÁN DE MORELOS, JALISCO**

**EXPEDIENTE:** 66/2012-2015.

**PROMOVENTE:** HECTOR MARTÍN GÓMEZ.

**FRACCIONAMIENTO:** "POPOTES", PROPIEDAD PARTICULAR".

Tepatitlán de Morelos, Jalisco, a los 10 días del mes de Agosto de 2015, se **AUTORIZA EL INICIO DE LOS TRÁMITES DE REGULARIZACIÓN DEL FRACCIONAMIENTO DENOMINADO "POPOTES", PROPIEDAD PARTICULAR**, sobre el **ASENTAMIENTO HUMANO** que se describe a continuación:

**Ubicación del predio:** Municipio de Tepatitlán de Morelos.

**Superficie:** 96.70 metros cuadrados.

Con las siguientes medidas y linderos de conformidad a lo señalado en el plano:

**NORTE:** 8.93 M2 CON CALLE JUAN JOSÉ ARREOLA.

**SUR:** 10.00 M2 CON FERNANDO DE LA TORRE.

**ESTE:** 8.70 M2 CON CALLE CARLOS FUENTES.


**OESTE:** 9.90 M2 CON JAVIER MACIAS.

**ANTECEDENTES REGISTRALES:** Al predio le corresponde la cuenta predial U028661 con una superficie de 00-23-10 HAS.

Lo anterior con fundamento en lo dispuesto por el artículo 19 de la Ley para la Regularización y Titulación de Predios Urbanos en el Estado de Jalisco.

Así se acordó y firma el Secretario General del H. Ayuntamiento de Tepatitlán de Morelos, Jalisco, el día 10 de Agosto de 2015.

Para su publicación por tres días consecutivos en los estrados de la Presidencia Municipal localizada en Hidalgo # 45, zona centro de esta ciudad y por única ocasión en la Gaceta Municipal.



**LIC. GUSTAVO DE LA TORRE DE LOZA.**  
SECRETARIO TÉCNICO DE LA  
COMISIÓN MUNICIPAL DE REGULARIZACIÓN

## EDICTO:

### H. AYUNTAMIENTO CONSTITUCIONAL DE TEPATITLÁN DE MORELOS, JALISCO

**EXPEDIENTE:** 55/2012-2015.

**PROMOVENTE:** JOSÉ JESÚS TORRES NAVARRO.

**FRACCIONAMIENTO:** "LOMA DE EN MEDIO", PROPIEDAD PARTICULAR".

Tepatitlán de Morelos, Jalisco, a los 10 días del mes de Agosto de 2015, se **AUTORIZA EL INICIO DE LOS TRÁMITES DE REGULARIZACIÓN DEL FRACCIONAMIENTO DENOMINADO "LOMA DE EN MEDIO", PROPIEDAD PARTICULAR**, sobre el **ASENTAMIENTO HUMANO** que se describe a continuación:

**Ubicación del predio:** Municipio de Tepatitlán de Morelos.

**Superficie:** 1,000.00 metros cuadrados.

Con las siguientes medidas y linderos de conformidad a lo señalado en el plano:

**NORTE:** 60.80 M2 CON ELIAS GARCIA PEREZ.

**SUR:** 61.14 M2 CON MIGUEL TORRES MEDINA.

**ESTE:** 15.86 M2 CON GABRIEL GONZÁLEZ.


**OESTE:** 16.67 M2 CON CALLE SIN NOMBRE.

**ANTECEDENTES REGISTRALES:** Al predio le corresponde la cuenta predial R014436 con una superficie de 01-71-51 HAS.

Lo anterior con fundamento en lo dispuesto por el artículo 19 de la Ley para la Regularización y Titulación de Predios Urbanos en el Estado de Jalisco.

Así se acordó y firma el Secretario General del H. Ayuntamiento de Tepatitlán de Morelos, Jalisco, el día 10 de Agosto de 2015.

Para su publicación por tres días consecutivos en los estrados de la Presidencia Municipal localizada en Hidalgo # 45, zona centro de esta ciudad y por única ocasión en la Gaceta Municipal.



**LIC. GUSTAVO DE LA TORRE DE LOZA.**  
SECRETARIO TÉCNICO DE LA  
COMISIÓN MUNICIPAL DE REGULARIZACIÓN

## EDICTO:

### H. AYUNTAMIENTO CONSTITUCIONAL DE TEPATITLÁN DE MORELOS, JALISCO

**EXPEDIENTE:** 56/2012-2015.

**PROMOVENTE:** JOSÉ ANTONIO TORRES JAUREGUI.

**FRACCIONAMIENTO:** "LOMA DE EN MEDIO", PROPIEDAD PARTICULAR".

Tepatitlán de Morelos, Jalisco, a los 10 días del mes de Agosto de 2015, se **AUTORIZA EL INICIO DE LOS TRÁMITES DE REGULARIZACIÓN DEL FRACCIONAMIENTO DENOMINADO "LOMA DE EN MEDIO", PROPIEDAD PARTICULAR**, sobre el **ASENTAMIENTO HUMANO** que se describe a continuación:

**Ubicación del predio:** Municipio de Tepatitlán de Morelos.

**Superficie:** 148.29 metros cuadrados.

Con las siguientes medidas y linderos de conformidad a lo señalado en el plano:

**NORTE:** 6.00 M2 CON CALLE TEQUILA REPOSADO.

**SUR:** 6.00 M2 CON JESÚS GONZÁLEZ NAVARRO.

**ESTE:** 25.00 M2 CON BERNARDO VERA GONZÁLEZ.


**OESTE:** 25.00 M2 CON MARIANO VERA GONZÁLEZ.

**ANTECEDENTES REGISTRALES:** Al predio le corresponde la cuenta predial R014436 con una superficie de 01-71-51 HAS.

Lo anterior con fundamento en lo dispuesto por el artículo 19 de la Ley para la Regularización y Titulación de Predios Urbanos en el Estado de Jalisco.

Así se acordó y firma el Secretario General del H. Ayuntamiento de Tepatitlán de Morelos, Jalisco, el día 10 de Agosto de 2015.

Para su publicación por tres días consecutivos en los estrados de la Presidencia Municipal localizada en Hidalgo # 45, zona centro de esta ciudad y por única ocasión en la Gaceta Municipal.



**LIC. GUSTAVO DE LA TORRE DE LOZA.**  
SECRETARIO TÉCNICO DE LA  
COMISIÓN MUNICIPAL DE REGULARIZACIÓN

**EDICTO:**

**H. AYUNTAMIENTO CONSTITUCIONAL DE TEPATITLÁN DE MORELOS, JALISCO**

**EXPEDIENTE:** 57/2012-2015.

**PROMOVENTE:** LUIS ALBERTO TORRES IBARRA.

**FRACCIONAMIENTO:** "LOMA DE EN MEDIO", PROPIEDAD PARTICULAR".

Tepatitlán de Morelos, Jalisco, a los 10 días del mes de Agosto de 2015, se **AUTORIZA EL INICIO DE LOS TRÁMITES DE REGULARIZACIÓN DEL FRACCIONAMIENTO DENOMINADO "LOMA DE EN MEDIO", PROPIEDAD PARTICULAR**, sobre el **ASENTAMIENTO HUMANO** que se describe a continuación:

**Ubicación del predio:** Municipio de Tepatitlán de Morelos.

**Superficie:** 200.33 metros cuadrados.

Con las siguientes medidas y linderos de conformidad a lo señalado en el plano:

**NORTE:** 10.77 M2 CON JOSÉ GABRIEL GONZÁLEZ NAVARRO.

**SUR:** 10.77 M2 CON CALLE TEQUILA REPOSADO.

**ESTE:** 19.66 M2 CON JUAN TORRES IBARRA.


**OESTE:** 17.86 M2 CON MARIA ALBERTA CORTEZ NAVARO.

**ANTECEDENTES REGISTRALES:** Al predio le corresponde la cuenta predial R014436 con una superficie de 01-71-51 HAS.

Lo anterior con fundamento en lo dispuesto por el artículo 19 de la Ley para la Regularización y Titulación de Predios Urbanos en el Estado de Jalisco.

Así se acordó y firma el Secretario General del H. Ayuntamiento de Tepatitlán de Morelos, Jalisco, el día 10 de Agosto de 2015.

Para su publicación por tres días consecutivos en los estrados de la Presidencia Municipal localizada en Hidalgo # 45, zona centro de esta ciudad y por única ocasión en la Gaceta Municipal.



**LIC. GUSTAVO DE LA TORRE DE LOZA.**  
SECRETARIO TÉCNICO DE LA  
COMISIÓN MUNICIPAL DE REGULARIZACIÓN

## EDICTO:

### H. AYUNTAMIENTO CONSTITUCIONAL DE TEPATITLÁN DE MORELOS, JALISCO

**EXPEDIENTE:** 58/2012-2015.

**PROMOVENTE:** JUAN TORRES IBARRA.

**FRACCIONAMIENTO:** "LOMA DE EN MEDIO", PROPIEDAD PARTICULAR".

Tepatitlán de Morelos, Jalisco, a los 10 días del mes de Agosto de 2015, se **AUTORIZA EL INICIO DE LOS TRÁMITES DE REGULARIZACIÓN DEL FRACCIONAMIENTO DENOMINADO "LOMA DE EN MEDIO", PROPIEDAD PARTICULAR**, sobre el **ASENTAMIENTO HUMANO** que se describe a continuación:

**Ubicación del predio:** Municipio de Tepatitlán de Morelos.

**Superficie:** 112.14 metros cuadrados.

Con las siguientes medidas y linderos de conformidad a lo señalado en el plano:

**NORTE:** 5.52 M2 CON JOSÉ GABRIEL GONZÁLEZ NAVARRO.

**SUR:** 5.71 M2 CON CALLE TEQUILA REPOSADO.

**ESTE:** 20.48 M2 CON CARLOS LUPERCIO MORENO.


**OESTE:** 19.66 M2 CON LUIS ALBERTO TORRES IBARRA.

**ANTECEDENTES REGISTRALES:** Al predio le corresponde la cuenta predial R014436 con una superficie de 01-71-51 HAS.

Lo anterior con fundamento en lo dispuesto por el artículo 19 de la Ley para la Regularización y Titulación de Predios Urbanos en el Estado de Jalisco.

Así se acordó y firma el Secretario General del H. Ayuntamiento de Tepatitlán de Morelos, Jalisco, el día 10 de Agosto de 2015.

Para su publicación por tres días consecutivos en los estrados de la Presidencia Municipal localizada en Hidalgo # 45, zona centro de esta ciudad y por única ocasión en la Gaceta Municipal.



\_\_\_\_\_  
**LIC. GUSTAVO DE LA TORRE DE LOZA.**  
SECRETARIO TÉCNICO DE LA  
COMISIÓN MUNICIPAL DE REGULARIZACIÓN

## EDICTO:

### H. AYUNTAMIENTO CONSTITUCIONAL DE TEPATITLÁN DE MORELOS, JALISCO

**EXPEDIENTE:** 59/2012-2015.

**PROMOVENTE:** FRANCISCO JAVIER GÓMEZ IÑIGUEZ.

**FRACCIONAMIENTO:** "LOMA DE EN MEDIO", PROPIEDAD PARTICULAR".

Tepatitlán de Morelos, Jalisco, a los 10 días del mes de Agosto de 2015, se **AUTORIZA EL INICIO DE LOS TRÁMITES DE REGULARIZACIÓN DEL FRACCIONAMIENTO DENOMINADO "LOMA DE EN MEDIO", PROPIEDAD PARTICULAR**, sobre el **ASENTAMIENTO HUMANO** que se describe a continuación:

**Ubicación del predio:** Municipio de Tepatitlán de Morelos.

**Superficie:** 104.77 metros cuadrados.

Con las siguientes medidas y linderos de conformidad a lo señalado en el plano:

**NORTE:** 15.23 M2 CON ROGELIA PLASCENCIA VENEGAS.

**SUR:** 15.03 M2 CON MARTHA OROZCO GÓMEZ.

**ESTE:** 6.81 M2 CON CALLE BARRICA.


**OESTE:** 7.07 M2 CON JOSÉ GUADALUPE PEREZ ALVARADO.

**ANTECEDENTES REGISTRALES:** Al predio le corresponde la cuenta predial R014436 con una superficie de 01-71-51 HAS.

Lo anterior con fundamento en lo dispuesto por el artículo 19 de la Ley para la Regularización y Titulación de Predios Urbanos en el Estado de Jalisco.

Así se acordó y firma el Secretario General del H. Ayuntamiento de Tepatitlán de Morelos, Jalisco, el día 10 de Agosto de 2015.

Para su publicación por tres días consecutivos en los estrados de la Presidencia Municipal localizada en Hidalgo # 45, zona centro de esta ciudad y por única ocasión en la Gaceta Municipal.



**LIC. GUSTAVO DE LA TORRE DE LOZA.**  
SECRETARIO TÉCNICO DE LA  
COMISIÓN MUNICIPAL DE REGULARIZACIÓN

## EDICTO:

### H. AYUNTAMIENTO CONSTITUCIONAL DE TEPATITLÁN DE MORELOS, JALISCO

**EXPEDIENTE:** 61/2012-2015.

**PROMOVENTE:** JOSÉ GAMALIEL RÍOS MORALES.

**FRACCIONAMIENTO:** "POZO DEL MONTE", PROPIEDAD PARTICULAR".

Tepatitlán de Morelos, Jalisco, a los 10 días del mes de Agosto de 2015, se **AUTORIZA EL INICIO DE LOS TRÁMITES DE REGULARIZACIÓN DEL FRACCIONAMIENTO DENOMINADO "LOMA DE EN MEDIO", PROPIEDAD PARTICULAR**, sobre el **ASENTAMIENTO HUMANO** que se describe a continuación:

**Ubicación del predio:** Municipio de Tepatitlán de Morelos.

**Superficie:** 219.86 metros cuadrados.

Con las siguientes medidas y linderos de conformidad a lo señalado en el plano:

**NORTE:** 7.49 M2 CON PROPIEDAD PARTICULAR.

**SUR:** 7.18 M2 CON CALLE J IGNACIO RAMÍREZ.

**ESTE:** 30.40 M2 CON ROSENDO BARBA PAREDES.


**OESTE:** 29.66 M2 CON JOSÉ GAMALIEL RÍOS MORALES.

**ANTECEDENTES REGISTRALES:** Al predio le corresponde la cuenta predial R009833 con una superficie de 00-02-64 HAS.

Lo anterior con fundamento en lo dispuesto por el artículo 19 de la Ley para la Regularización y Titulación de Predios Urbanos en el Estado de Jalisco.

Así se acordó y firma el Secretario General del H. Ayuntamiento de Tepatitlán de Morelos, Jalisco, el día 10 de Agosto de 2015.

Para su publicación por tres días consecutivos en los estrados de la Presidencia Municipal localizada en Hidalgo # 45, zona centro de esta ciudad y por única ocasión en la Gaceta Municipal.



\_\_\_\_\_  
**LIC. GUSTAVO DE LA TORRE DE LOZA.**  
SECRETARIO TÉCNICO DE LA  
COMISIÓN MUNICIPAL DE REGULARIZACIÓN



## EDICTO:

### H. AYUNTAMIENTO CONSTITUCIONAL DE TEPATITLÁN DE MORELOS, JALISCO

**EXPEDIENTE:** 62/2012-2015.

**PROMOVENTE:** JOSÉ GAMALIEL RÍOS MORALES.

**FRACCIONAMIENTO:** "POZO DEL MONTE", PROPIEDAD PARTICULAR".

Tepatitlán de Morelos, Jalisco, a los 10 días del mes de Agosto de 2015, se **AUTORIZA EL INICIO DE LOS TRÁMITES DE REGULARIZACIÓN DEL FRACCIONAMIENTO DENOMINADO "LOMA DE EN MEDIO", PROPIEDAD PARTICULAR**, sobre el **ASENTAMIENTO HUMANO** que se describe a continuación:

**Ubicación del predio:** Municipio de Tepatitlán de Morelos.

**Superficie:** 204.62 metros cuadrados.

Con las siguientes medidas y linderos de conformidad a lo señalado en el plano:

**NORTE:** 7.00 M2 CON PROPIEDAD PARTICULAR.

**SUR:** 7.00 M2 CON CALLE J IGNACIO RAMÍREZ.

**ESTE:** 29.66 M2 CON JOSÉ GAMALIEL RÍOS MORALES.


**OESTE:** 28.93 M2 CON JOSÉ GAMALIEL RÍOS MORALES.

**ANTECEDENTES REGISTRALES:** Al predio le corresponde la cuenta predial R009355 con una superficie de 07-40-42 HAS.

Lo anterior con fundamento en lo dispuesto por el artículo 19 de la Ley para la Regularización y Titulación de Predios Urbanos en el Estado de Jalisco.

Así se acordó y firma el Secretario General del H. Ayuntamiento de Tepatitlán de Morelos, Jalisco, el día 10 de Agosto de 2015.

Para su publicación por tres días consecutivos en los estrados de la Presidencia Municipal localizada en Hidalgo # 45, zona centro de esta ciudad y por única ocasión en la Gaceta Municipal.



**LIC. GUSTAVO DE LA TORRE DE LOZA.**  
SECRETARIO TÉCNICO DE LA  
COMISIÓN MUNICIPAL DE REGULARIZACIÓN

## EDICTO:

### H. AYUNTAMIENTO CONSTITUCIONAL DE TEPATITLÁN DE MORELOS, JALISCO

**EXPEDIENTE:** 63/2012-2015.

**PROMOVENTE:** EVA NAVARRO CASTELLANOS.

**FRACCIONAMIENTO:** "POZO DEL MONTE", PROPIEDAD PARTICULAR".

Tepatitlán de Morelos, Jalisco, a los 10 días del mes de Agosto de 2015, se **AUTORIZA EL INICIO DE LOS TRÁMITES DE REGULARIZACIÓN DEL FRACCIONAMIENTO DENOMINADO "POZO DEL MONTE", PROPIEDAD PARTICULAR**, sobre el **ASENTAMIENTO HUMANO** que se describe a continuación:

**Ubicación del predio:** Municipio de Tepatitlán de Morelos.

**Superficie:** 174.57 metros cuadrados.

Con las siguientes medidas y linderos de conformidad a lo señalado en el plano:

**NORTE:** 6.96 M2 CON PROPIEDAD PARTICULAR.

**SUR:** 6.95 M2 CON CALLE AGUSTIN RIVERA.

**ESTE:** 25.11 M2 CON MARÍA DE JESÚS GÓMEZ GUTIÉRREZ.


**OESTE:** 25.11 M2 CON ANTONIO MALDONADO GUTIÉRREZ.

**ANTECEDENTES REGISTRALES:** Al predio le corresponde la cuenta predial R009355 con una superficie de 07-40-42 HAS.

Lo anterior con fundamento en lo dispuesto por el artículo 19 de la Ley para la Regularización y Titulación de Predios Urbanos en el Estado de Jalisco.

Así se acordó y firma el Secretario General del H. Ayuntamiento de Tepatitlán de Morelos, Jalisco, el día 10 de Agosto de 2015.

Para su publicación por tres días consecutivos en los estrados de la Presidencia Municipal localizada en Hidalgo # 45, zona centro de esta ciudad y por única ocasión en la Gaceta Municipal.



\_\_\_\_\_  
**LIC. GUSTAVO DE LA TORRE DE LOZA.**  
SECRETARIO TÉCNICO DE LA  
COMISIÓN MUNICIPAL DE REGULARIZACIÓN

## EDICTO:

### H. AYUNTAMIENTO CONSTITUCIONAL DE TEPATITLÁN DE MORELOS, JALISCO

**EXPEDIENTE:** 64/2012-2015.

**PROMOVENTE:** MIGUEL TORRES MEDINA.

**FRACCIONAMIENTO:** "LOMA DE EN MEDIO", PROPIEDAD PARTICULAR".

Tepatitlán de Morelos, Jalisco, a los 10 días del mes de Agosto de 2015, se **AUTORIZA EL INICIO DE LOS TRÁMITES DE REGULARIZACIÓN DEL FRACCIONAMIENTO DENOMINADO "LOMA DE EN MEDIO", PROPIEDAD PARTICULAR**, sobre el **ASENTAMIENTO HUMANO** que se describe a continuación:

**Ubicación del predio:** Municipio de Tepatitlán de Morelos.

**Superficie:** 1,000.00 metros cuadrados.

Con las siguientes medidas y linderos de conformidad a lo señalado en el plano:

**NORTE:** 61.14 M2 CON JOSÉ JESÚS TORRES NAVARRO.

**SUR:** 61.74 M2 CON ELÍAS GARCÍA PEREZ.

**ESTE:** 15.84 M2 CON GABRIEL GONZÁLEZ.


**OESTE:** 16.64 M2 CON CAMINO.

**ANTECEDENTES REGISTRALES:** Al predio le corresponde la cuenta predial R014436 con una superficie de 01-71-51 HAS.

Lo anterior con fundamento en lo dispuesto por el artículo 19 de la Ley para la Regularización y Titulación de Predios Urbanos en el Estado de Jalisco.

Así se acordó y firma el Secretario General del H. Ayuntamiento de Tepatitlán de Morelos, Jalisco, el día 10 de Agosto de 2015.

Para su publicación por tres días consecutivos en los estrados de la Presidencia Municipal localizada en Hidalgo # 45, zona centro de esta ciudad y por única ocasión en la Gaceta Municipal.



**LIC. GUSTAVO DE LA TORRE DE LOZA.**  
SECRETARIO TÉCNICO DE LA  
COMISIÓN MUNICIPAL DE REGULARIZACIÓN

**EDICTO:**

**H. AYUNTAMIENTO CONSTITUCIONAL DE TEPATITLÁN DE MORELOS, JALISCO**

**EXPEDIENTE:** 65/2012-2015.

**PROMOVENTE:** OFELIA ALVARADO CARMONA.

**FRACCIONAMIENTO:** "POPOTES", PROPIEDAD PARTICULAR".

Tepatitlán de Morelos, Jalisco, a los 10 días del mes de Agosto de 2015, se **AUTORIZA EL INICIO DE LOS TRÁMITES DE REGULARIZACIÓN DEL FRACCIONAMIENTO DENOMINADO "POPOTES", PROPIEDAD PARTICULAR**, sobre el **ASENTAMIENTO HUMANO** que se describe a continuación:

**Ubicación del predio:** Municipio de Tepatitlán de Morelos.

**Superficie:** 107.00 metros cuadrados.

Con las siguientes medidas y linderos de conformidad a lo señalado en el plano:

**NORTE:** 10.00 M2 CON CALLE JUAN JOSÉ ARREOLA.

**SUR:** 11.04 M2 CON OLIVIA DE LOZA LOPEZ.

**ESTE:** 10.00 M2 CON BLANCA ERIKA DE LOZA LOPEZ.


**OESTE:** 10.58 M2 CON HERNANDEZ RUELAS.

**ANTECEDENTES REGISTRALES:** Al predio le corresponde la cuenta predial U028661 con una superficie de 00-23-10 HAS.

Lo anterior con fundamento en lo dispuesto por el artículo 19 de la Ley para la Regularización y Titulación de Predios Urbanos en el Estado de Jalisco.

Así se acordó y firma el Secretario General del H. Ayuntamiento de Tepatitlán de Morelos, Jalisco, el día 10 de Agosto de 2015.

Para su publicación por tres días consecutivos en los estrados de la Presidencia Municipal localizada en Hidalgo # 45, zona centro de esta ciudad y por única ocasión en la Gaceta Municipal.



**LIC. GUSTAVO DE LA TORRE DE LOZA.**  
SECRETARIO TÉCNICO DE LA  
COMISIÓN MUNICIPAL DE REGULARIZACIÓN

## EDICTO:

### H. AYUNTAMIENTO CONSTITUCIONAL DE TEPATITLÁN DE MORELOS, JALISCO

**EXPEDIENTE:** 67/2012-2015.

**PROMOVENTE:** JUAN PABLO HERNANDEZ SANCHEZ.

**FRACCIONAMIENTO:** "EL PEDREGAL", PROPIEDAD PARTICULAR".

Tepatitlán de Morelos, Jalisco, a los 10 días del mes de Agosto de 2015, se **AUTORIZA EL INICIO DE LOS TRÁMITES DE REGULARIZACIÓN DEL FRACCIONAMIENTO DENOMINADO "EL PEDREGAL", PROPIEDAD PARTICULAR**, sobre el **ASENTAMIENTO HUMANO** que se describe a continuación:

**Ubicación del predio:** Municipio de Tepatitlán de Morelos.

**Superficie:** 194.75 metros cuadrados.

Con las siguientes medidas y linderos de conformidad a lo señalado en el plano:

**NORTE:** 13.90 M2 CON ESTHER MARTÍN MERCADO.

**SUR:** 9.03 M2 CON CALLE FRAY MIGUEL DE LA BOLONIA.

**ESTE:** 17.80 M2 CON JOSÉ LUIS VELAZQUEZ GUTIÉRREZ.


**OESTE:** 16.85 M2 CON ENRIQUE ANTONIO FRANCO MUÑOZ.

**ANTECEDENTES REGISTRALES:** Al predio le corresponde la cuenta predial R004817 con una superficie de 01-97-56 HAS.

Lo anterior con fundamento en lo dispuesto por el artículo 19 de la Ley para la Regularización y Titulación de Predios Urbanos en el Estado de Jalisco.

Así se acordó y firma el Secretario General del H. Ayuntamiento de Tepatitlán de Morelos, Jalisco, el día 10 de Agosto de 2015.

Para su publicación por tres días consecutivos en los estrados de la Presidencia Municipal localizada en Hidalgo # 45, zona centro de esta ciudad y por única ocasión en la Gaceta Municipal.



**LIC. GUSTAVO DE LA TORRE DE LOZA.**  
SECRETARIO TÉCNICO DE LA  
COMISIÓN MUNICIPAL DE REGULARIZACIÓN

## EDICTO:

### H. AYUNTAMIENTO CONSTITUCIONAL DE TEPATITLÁN DE MORELOS, JALISCO

**EXPEDIENTE:** 68/2012-2015.

**PROMOVENTE:** ROSA ANGÉLICA ALVARADO CARMONA.

**FRACCIONAMIENTO:** "POPOTES", PROPIEDAD PARTICULAR".

Tepatitlán de Morelos, Jalisco, a los 10 días del mes de Agosto de 2015, se **AUTORIZA EL INICIO DE LOS TRÁMITES DE REGULARIZACIÓN DEL FRACCIONAMIENTO DENOMINADO "POPOTES", PROPIEDAD PARTICULAR**, sobre el **ASENTAMIENTO HUMANO** que se describe a continuación:

**Ubicación del predio:** Municipio de Tepatitlán de Morelos.

**Superficie:** 99.96 metros cuadrados.

Con las siguientes medidas y linderos de conformidad a lo señalado en el plano:

**NORTE:** 19.95 M2 CON JORGE PÉREZ VALENCIA.

**SUR:** 20.04 M2 CON LORENA REYES MÁRQUEZ.

**ESTE:** 5.00 M2 CON PETRA REYES SÁNCHEZ.


**OESTE:** 5.00 M2 CON CALLE CARLOS FUENTES.

**ANTECEDENTES REGISTRALES:** Al predio le corresponde la cuenta predial U028649 con una superficie de 00-04-31 HAS.

Lo anterior con fundamento en lo dispuesto por el artículo 19 de la Ley para la Regularización y Titulación de Predios Urbanos en el Estado de Jalisco.

Así se acordó y firma el Secretario General del H. Ayuntamiento de Tepatitlán de Morelos, Jalisco, el día 10 de Agosto de 2015.

Para su publicación por tres días consecutivos en los estrados de la Presidencia Municipal localizada en Hidalgo # 45, zona centro de esta ciudad y por única ocasión en la Gaceta Municipal.



\_\_\_\_\_  
**LIC. GUSTAVO DE LA TORRE DE LOZA.**  
SECRETARIO TÉCNICO DE LA  
COMISIÓN MUNICIPAL DE REGULARIZACIÓN

## EDICTO:

### H. AYUNTAMIENTO CONSTITUCIONAL DE TEPATITLÁN DE MORELOS, JALISCO

**EXPEDIENTE:** 69/2012-2015.

**PROMOVENTE:** RAMÓN GARCÍA GUTIÉRREZ.

**FRACCIONAMIENTO:** "EL PEDREGAL", PROPIEDAD PARTICULAR".

Tepatitlán de Morelos, Jalisco, a los 10 días del mes de Agosto de 2015, se **AUTORIZA EL INICIO DE LOS TRÁMITES DE REGULARIZACIÓN DEL FRACCIONAMIENTO DENOMINADO "EL PEDREGAL", PROPIEDAD PARTICULAR**", sobre el **ASENTAMIENTO HUMANO** que se describe a continuación:

**Ubicación del predio:** Municipio de Tepatitlán de Morelos.

**Superficie:** 115.17 metros cuadrados.

Con las siguientes medidas y linderos de conformidad a lo señalado en el plano:

**NORTE:** 6.75 M2 CON FRANCISCO GONZÁLEZ.

**SUR:** 6.86 M2 CON CALLE FRAY MIGUEL DE LA BOLONIA.

**ESTE:** 16.96 M2 CON MARÍA DEL REFUGIO AGUIRRE RODRIGUEZ.


**OESTE:** 17.03 M2 CON MARTÍN AGUIRRE RODRIGUEZ.

**ANTECEDENTES REGISTRALES:** Al predio le corresponde la cuenta predial R004817 con una superficie de 01-97-56 HAS.

Lo anterior con fundamento en lo dispuesto por el artículo 19 de la Ley para la Regularización y Titulación de Predios Urbanos en el Estado de Jalisco.

Así se acordó y firma el Secretario General del H. Ayuntamiento de Tepatitlán de Morelos, Jalisco, el día 10 de Agosto de 2015.

Para su publicación por tres días consecutivos en los estrados de la Presidencia Municipal localizada en Hidalgo # 45, zona centro de esta ciudad y por única ocasión en la Gaceta Municipal.



**LIC. GUSTAVO DE LA TORRE DE LOZA.**  
SECRETARIO TÉCNICO DE LA  
COMISIÓN MUNICIPAL DE REGULARIZACIÓN