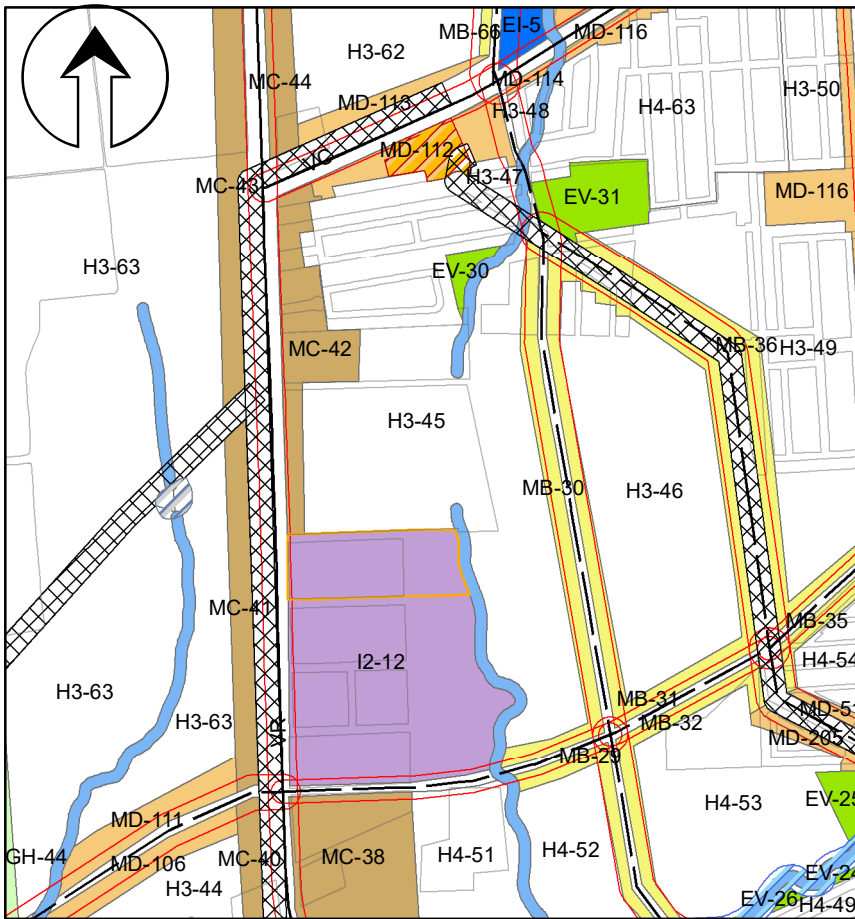
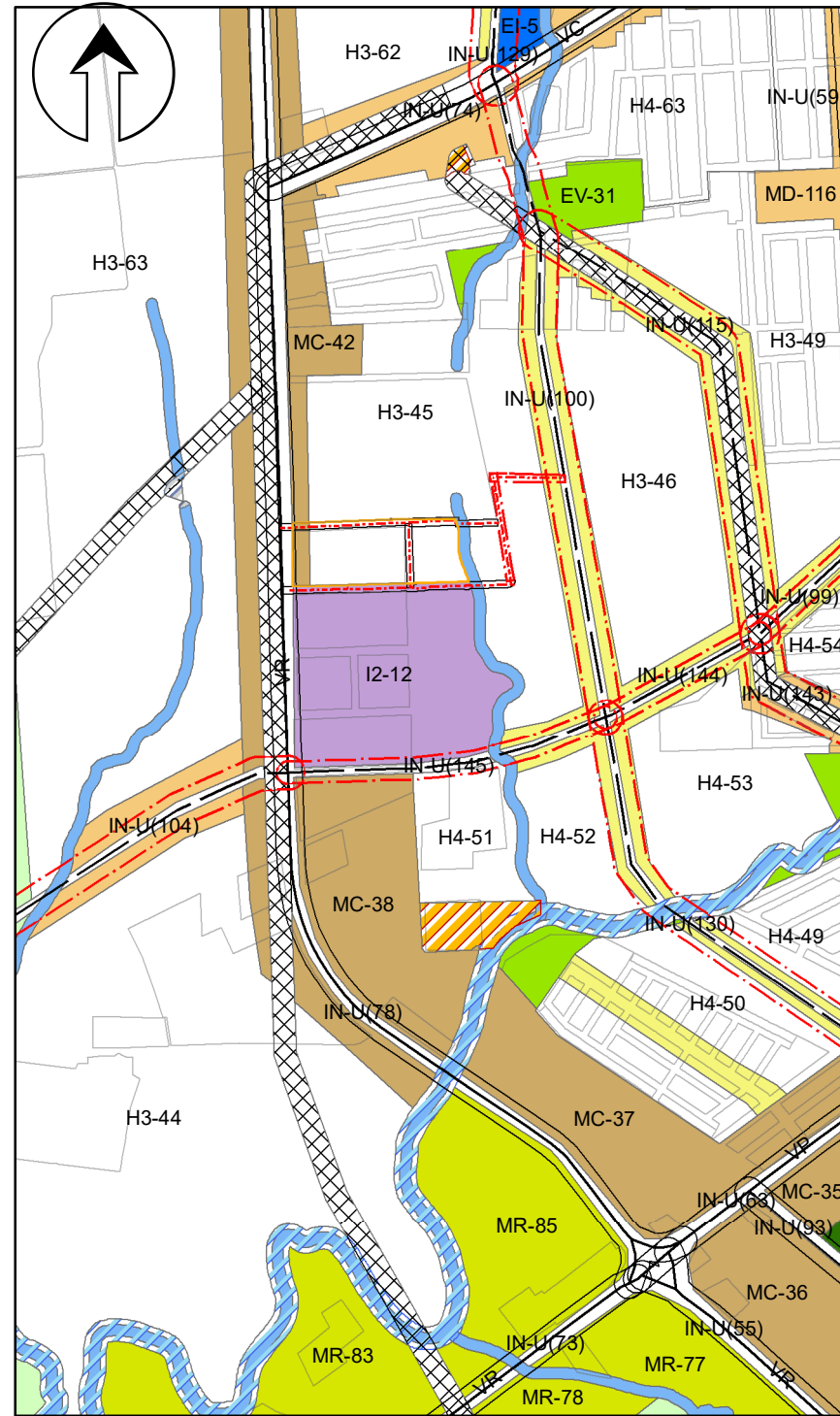


# PDUCP ACTUAL



# MODIFICACIÓN PROPUESTA



# APROVECHAMIENTO ACTUAL



Source: Esri, Maxar, GeoEye, Earthstar Geographics, CNES/Airbus DS, USDA, USGS, AeroGRID, IGN, and the GIS User Community

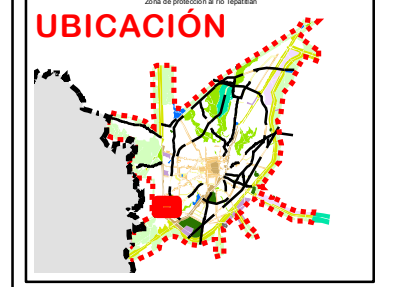
# PROPUESTA DE ACTUALIZACIÓN

## PLAN DE DESARROLLO URBANO DE CENTRO DE POBLACIÓN

Con implicación en polígonos I2 (12) y H3 (45)  
 Ciudad de Tepatitlán de Morelos, Jalisco. Cabecera municipal.

### Simbología

Utilización de suelo		
	Equipamiento (E)	
	Espacios Verdes (EV)	
	Granjas y Huertos (GH)	
	GRUICAJ	
	Habitacional densidad mínima (H1)	
	Habitacional densidad baja (H2)	
	Habitacional densidad media (H3)	
	Habitacional densidad alta (H4)	
	Industrial ligera de riesgo bajo (I1)	
	Industrial ligera de riesgo (I2)	
	Industrial ligera de riesgo alto (I3)	
	Industrial ligera de riesgo muy alto (I4)	
	Mixto Barrial (MB)	
	Mixto Central (MC)	
	Mixto Distal (MD)	
	Mixto Regional (MR)	
	Reservado (R)	
	Servicios a la industria y al comercio (S)	
Restricciones		
	De protección a cuerpos de agua	
	Por instalaciones de electricidad	
	Por instalaciones de riesgo	
	Por instalaciones ferroviarias	
Vialidades		
	Derecho vía	
	Para vialidad existente	
	Para vialidad propuesta	
	Vialidades existentes	
	Vialidades propuestas	



SISTEMA DE COORDENADAS: WGS 1984 UTM ZONA 13N  
 PROYECCIÓN: Universal Transversal de Mercator  
 ELIPSOIDE: WGS84  
 DATUM: World Geodetic System 1984 (WGS84)