



Tepatitlán de Morelos, Jalisco
Altos de Jalisco, México

1,760 msnm
Elevación

AcuRite 5-in-1
10 m sobre nivel de piso

30 días registrados
Frecuencia: tiempo real

IMPLAN Tepatitlán
Monitoreo climático urbano

Resumen ejecutivo del mes

INDICADORES CLAVE • ABRIL 2026

TEMPERATURA PROMEDIO

23.2 °C
Temperatura media mensual

MÁXIMA	MÍNIMA	OSCILACIÓN
40.0°C	9.0°C	31.0°C

HUMEDAD RELATIVA PROMEDIO

42 %
Humedad media mensual

MÁXIMA	MÍNIMA	PTO. ROCÍO
91%	9%	7.1°C

VIENTO PROMEDIO

3.7 km/h
Velocidad media • Dir. S (Sur)

VEL. MÁX.	RÁFAGA MÁX.	RÁFAGA PROM.
39.0	39.0	23.0

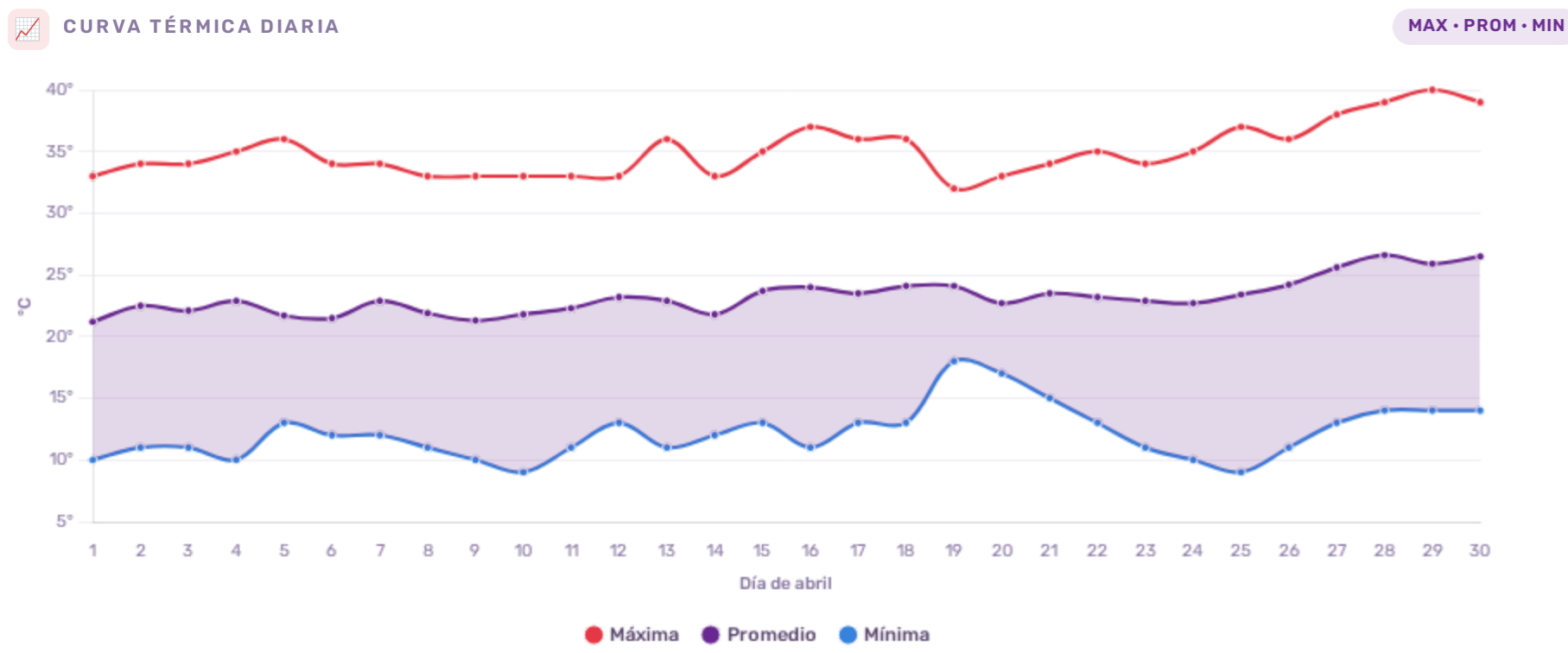
PRECIPITACIÓN ACUMULADO

10.41 mm
Precipitación acumulada total

DÍAS CON LLUVIA	DÍA MÁS LLUVIOSO	MÁX. DIARIA
2	5 abr	10.16

Análisis de temperatura

TENDENCIA DIARIA • 31 DÍAS

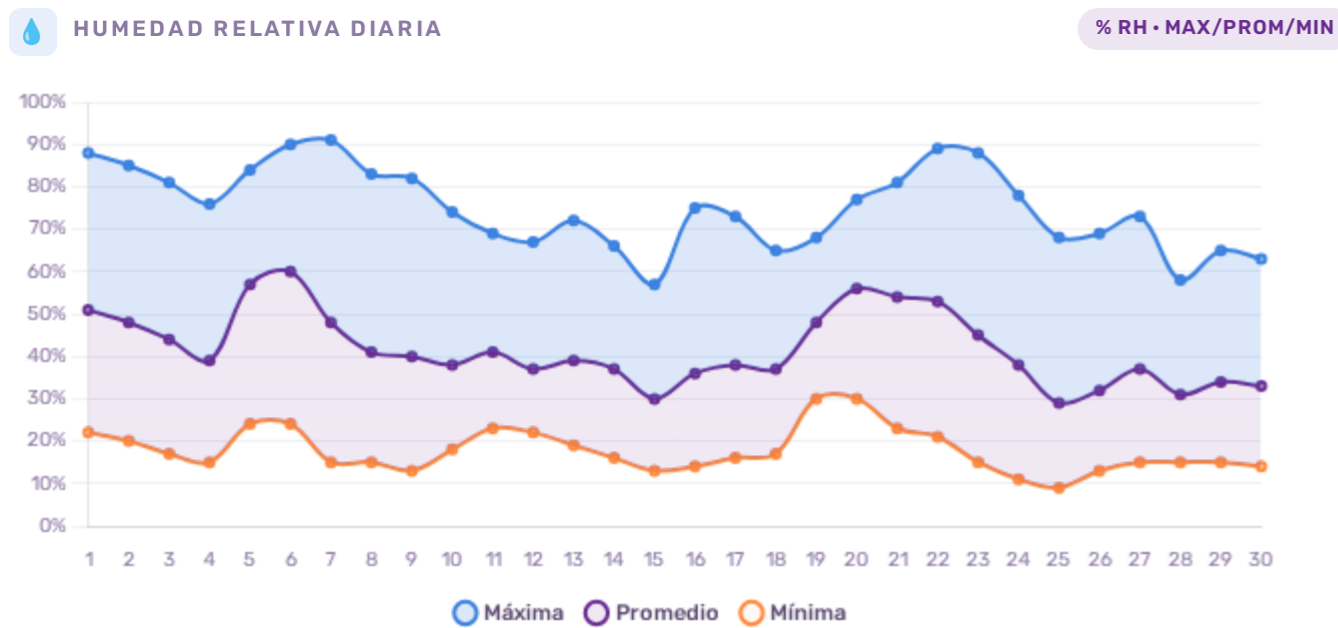


EXTREMOS DEL MES RÉCORDS

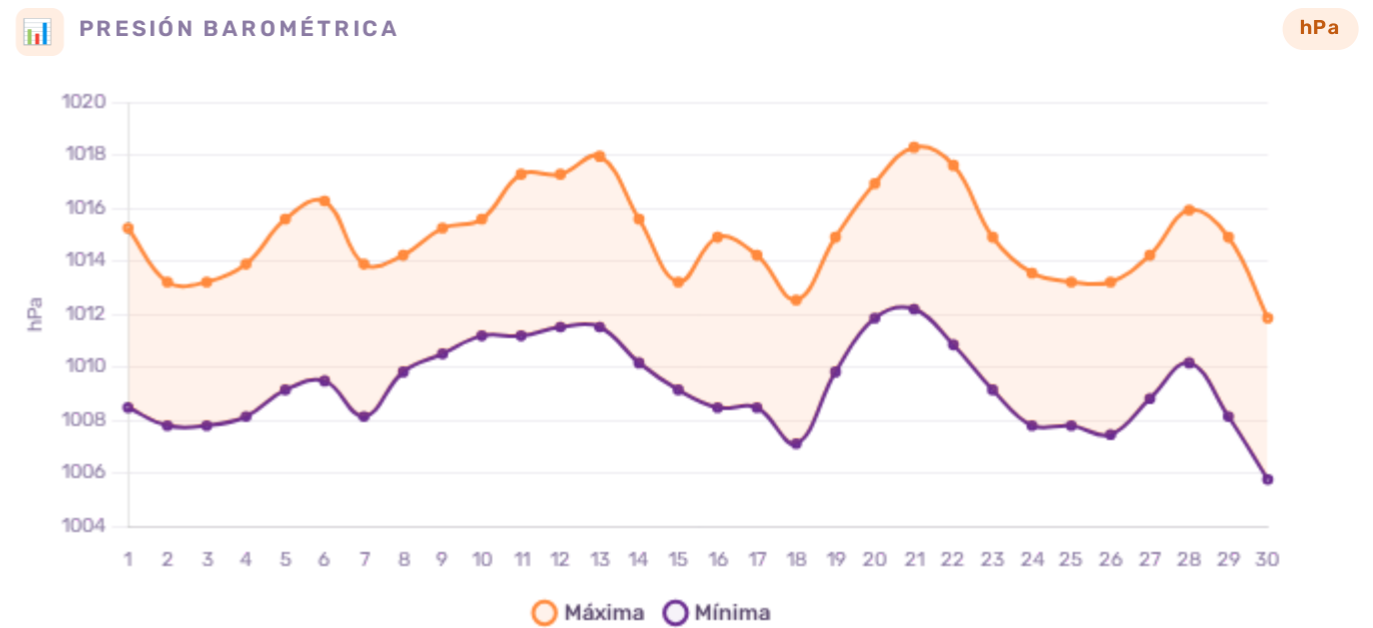
- DÍA MÁS CÁLIDO**
40.0 °C
29 abril • máxima absoluta
- DÍA MÁS FRÍO**
9.0 °C
10 y 25 abril • mínima absoluta
- MAYOR RÁFAGA**
39.0 km/h
5 y 10 abril • vel. y ráfaga máx.
- LLUVIA MÁS INTENSA**
10.16 mm
5 abril • acum. diaria

Humedad, punto de rocío y presión

VARIABLES ATMOSFÉRICAS



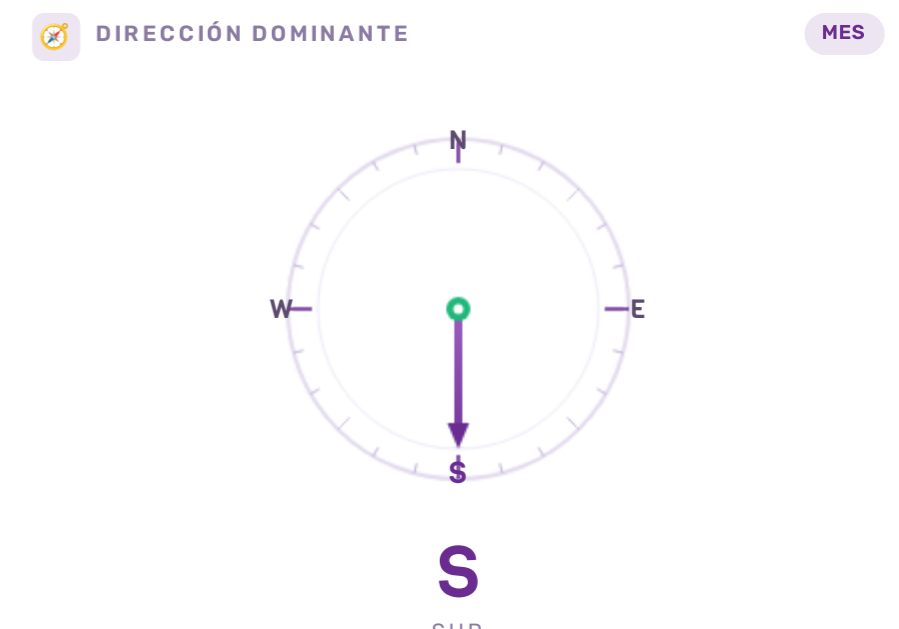
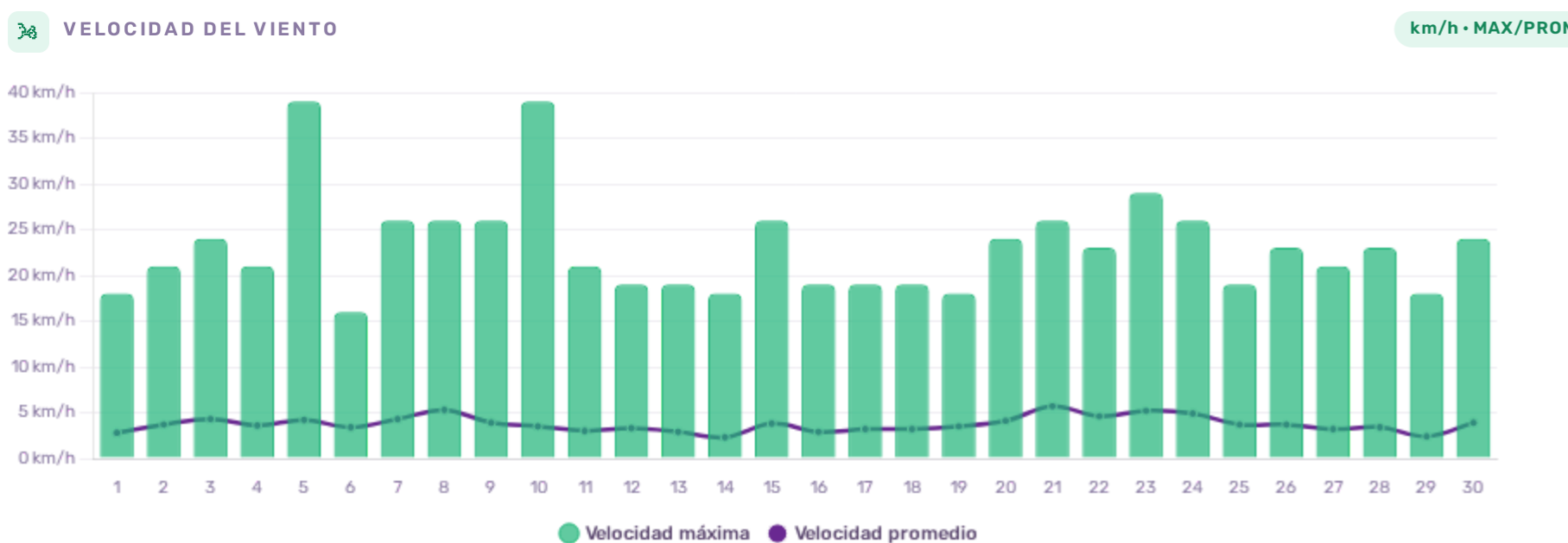
MÁXIMA	PROMEDIO	MÍNIMA
91%	42%	9%



MÁXIMA	RANGO	MÍNIMA
1018.3	12.5	1005.8

Viento y precipitación

DINÁMICA ATMOSFÉRICA

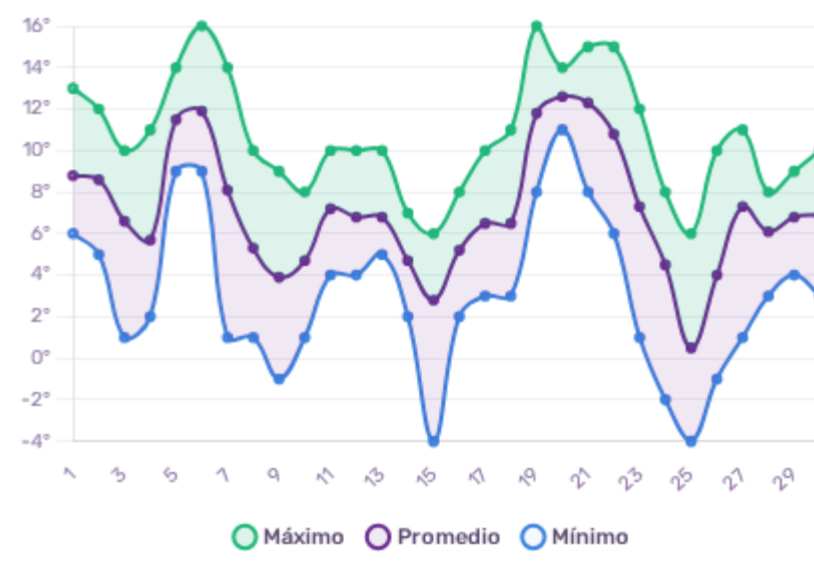


PRECIPITACIÓN DIARIA ACUMULADA



mm

PUNTO DE ROCÍO



°C

Registro diario detallado

DATOS COMPLETOS • 30 DÍAS

DATOS DIARIOS – ABRIL 2026

FUENTE: ESTACIÓN ITEPAT9

FECHA	TEMPERATURA (°C)			PUNTO DE ROCÍO (°C)			HUMEDAD (%)			VIENTO (KM/H)			PRESIÓN (HPA)		PRECIP. (MM)
	MAX	PROM	MIN	MAX	PROM	MIN	MAX	PROM	MIN	MAX	PROM	MIN	MAX	MIN	
1/04/26	33.0	21.2	10.0	13.0	8.8	6.0	88	51	22	18.0	2.8	0.0	1015.2	1008.5	0.00
2/04/26	34.0	22.5	11.0	12.0	8.6	5.0	85	48	20	21.0	3.7	0.0	1013.2	1007.8	0.00
3/04/26	34.0	22.1	11.0	10.0	6.6	1.0	81	44	17	24.0	4.3	0.0	1013.2	1007.8	0.00
4/04/26	35.0	22.9	10.0	11.0	5.7	2.0	76	39	15	21.0	3.6	0.0	1013.9	1008.1	0.00
5/04/26	36.0	21.7	13.0	14.0	11.5	9.0	84	57	24	39.0	4.2	0.0	1015.6	1009.1	10.16
6/04/26	34.0	21.5	12.0	16.0	11.9	9.0	90	60	24	16.0	3.4	0.0	1016.3	1009.5	0.25
7/04/26	34.0	22.9	12.0	14.0	8.1	1.0	91	48	15	26.0	4.3	0.0	1013.9	1008.1	0.00
8/04/26	33.0	21.9	11.0	10.0	5.3	1.0	83	41	15	26.0	5.3	0.0	1014.2	1009.8	0.00
9/04/26	33.0	21.3	10.0	9.0	3.9	-1.0	82	40	13	26.0	3.9	0.0	1015.2	1010.5	0.00
10/04/26	33.0	21.8	9.0	8.0	4.7	1.0	74	38	18	39.0	3.5	0.0	1015.6	1011.2	0.00
11/04/26	33.0	22.3	11.0	10.0	7.2	4.0	69	41	23	21.0	3.0	0.0	1017.3	1011.2	0.00
12/04/26	33.0	23.2	13.0	10.0	6.8	4.0	67	37	22	19.0	3.3	0.0	1017.3	1011.5	0.00
13/04/26	36.0	22.9	11.0	10.0	6.8	5.0	72	39	19	19.0	2.9	0.0	1018.0	1011.5	0.00
14/04/26	33.0	21.8	12.0	7.0	4.7	2.0	66	37	16	18.0	2.3	0.0	1015.6	1010.2	0.00
15/04/26	35.0	23.7	13.0	6.0	2.8	-4.0	57	30	13	26.0	3.8	0.0	1013.2	1009.1	0.00
16/04/26	37.0	24.0	11.0	8.0	5.2	2.0	75	36	14	19.0	2.9	0.0	1014.9	1008.5	0.00
17/04/26	36.0	23.5	13.0	10.0	6.5	3.0	73	38	16	19.0	3.2	0.0	1014.2	1008.5	0.00
18/04/26	36.0	24.1	13.0	11.0	6.5	3.0	65	37	17	19.0	3.2	0.0	1012.5	1007.1	0.00
19/04/26	32.0	24.1	18.0	16.0	11.8	8.0	68	48	30	18.0	3.5	0.0	1014.9	1009.8	0.00
20/04/26	33.0	22.7	17.0	14.0	12.6	11.0	77	56	30	24.0	4.1	0.0	1016.9	1011.9	0.00
21/04/26	34.0	23.5	15.0	15.0	12.3	8.0	81	54	23	26.0	5.7	0.0	1018.3	1012.2	0.00
22/04/26	35.0	23.2	13.0	15.0	10.8	6.0	89	53	21	23.0	4.6	0.0	1017.6	1010.8	0.00
23/04/26	34.0	22.9	11.0	12.0	7.3	1.0	88	45	15	29.0	5.2	0.0	1014.9	1009.1	0.00
24/04/26	35.0	22.7	10.0	8.0	4.5	-2.0	78	38	11	26.0	4.9	0.0	1013.5	1007.8	0.00
25/04/26	37.0	23.4	9.0	6.0	0.5	-4.0	68	29	9	19.0	3.7	0.0	1013.2	1007.8	0.00
26/04/26	36.0	24.2	11.0	10.0	4.0	-1.0	69	32	13	23.0	3.7	0.0	1013.2	1007.5	0.00
27/04/26	38.0	25.6	13.0	11.0	7.3	1.0	73	37	15	21.0	3.2	0.0	1014.2	1008.8	0.00
28/04/26	39.0	26.6	14.0	8.0	6.1	3.0	58	31	15	23.0	3.4	0.0	1015.9	1010.2	0.00
29/04/26	40.0	25.9	14.0	9.0	6.8	4.0	65	34	15	18.0	2.4	0.0	1014.9	1008.1	0.00
30/04/26	39.0	26.5	14.0	10.0	6.9	3.0	63	33	14	24.0	3.9	0.0	1011.9	1005.8	0.00

Ficha técnica de la estación

DATOS INSTITUCIONALES

ITEPAT9 — IMPLAN Tepatitlán Paul Flores

ID ESTACIÓN ITEPAT9	RED ASOCIADA Red personal de estaciones
EQUIPO AcuRite 5-in-1 Wi-Fi	SOFTWARE DE CARGA myAcuRite
SUPERFICIE DE INSTALACIÓN Azotea (tejas españolas)	ALTURA SOBRE PISO 10 m (32.8 ft)
ELEVACIÓN 1,760 msnm	ZONA HORARIA UTC-6 (CDMX)
VARIABLES REGISTRADAS T, HR, P, Viento, Lluvia	ESTADO OPERATIVO ✓ Activa • sin alertas
CONTINUIDAD +9 meses (jul 2025 -)	APLICACIÓN Monitoreo climático urbano

IMPLAN Tepatitlán de Morelos

Instituto Municipal de Planeación • Visor Urbano Tepatitlán • Abril 2026

Documento generado a partir de datos de la estación de monitoreo • Uso institucional